












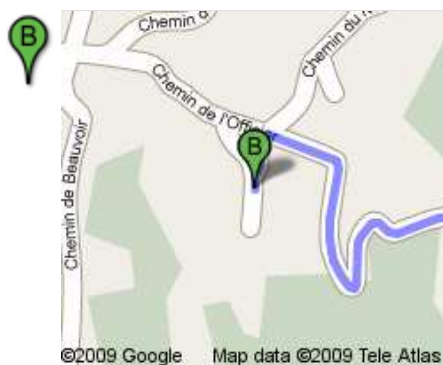


**Itinéraire vers Ecole de Massage**  
**112 km – environ 1 heure 22 minutes**

 VINCI Park - Hôtel de Ville - 1, Rue de Valmy - 38000 Grenoble  
 France

	1. Prendre la direction <b>nord-ouest</b> sur <b>Avenue de Valmy</b>	parcourez 89 m 89 m au total
	2. Continuer sur <b>Rue de Malakoff</b>	parcourez 0,3 km 0,4 km au total
	3. Tourner à <b>gauche</b> sur <b>Rue Joseph Chanrion</b>	parcourez 0,1 km 0,5 km au total
	4. Prendre la 1 <sup>re</sup> à <b>droite</b> , puis <b>Boulevard Jean Pain/D1090</b> Environ 1 minute	parcourez 0,6 km 1,1 km au total
	5. Tourner à <b>droite</b> sur <b>Boulevard du Maréchal Lyautey</b>	parcourez 0,2 km 1,3 km au total
	6. Tourner légèrement à <b>droite</b> sur <b>Boulevard Agutte-Sembat</b>	parcourez 0,4 km 1,7 km au total
	7. Continuer tout droit sur <b>Place Victor Hugo</b>	parcourez 0,1 km 1,8 km au total
	8. Continuer sur <b>Boulevard Edouard Rey</b>	parcourez 0,4 km 2,2 km au total
	9. Tourner à <b>gauche</b> sur <b>D15/Quai Stéphane Jay</b> Continuer de suivre D15 Environ 1 minute	parcourez 54 m 2,3 km au total
	10. Tourner légèrement à <b>droite</b> sur <b>Place Hubert Dubedout</b>	parcourez 48 m 2,3 km au total
	11. Tourner légèrement à <b>droite</b> sur <b>D1075</b>	parcourez 0,3 km 2,6 km au total
	12. Continuer sur <b>A48</b> Environ 3 minutes	parcourez 3,9 km 6,5 km au total
	13. Prendre la sortie <b>A48</b> <b>Route avec sections à péage</b> Environ 7 minutes	parcourez 10,1 km 16,6 km au total
	14. Tourner légèrement à <b>droite</b> sur <b>E713</b> (panneaux vers <b>Valence/Marseille/E713/A49</b> ) <b>Route à péage</b>	parcourez 1,1 km 17,7 km au total
	15. Continuer sur <b>A49</b> <b>Route avec sections à péage</b> Environ 31 minutes	parcourez 60,4 km 78,1 km au total
	16. Continuer sur <b>N532</b> Environ 7 minutes	parcourez 10,4 km 88,5 km au total
	17. Prendre la sortie <b>35</b> vers <b>Valence-Centre/Bourg-lès-Valence/Lyon</b>	parcourez 0,3 km 88,8 km au total
	18. Au rond-point, prendre la <b>2<sup>e</sup></b> sortie sur <b>N7</b> en direction de <b>Lyon/Saint-Etienne/Bourg-lès-Valence</b> Traverser 3 ronds-points Environ 16 minutes	parcourez 16,9 km 106 km au total
	19. Tourner à <b>gauche</b> sur <b>Avenue des Comtes de Larnage/D95n</b> (panneaux vers <b>Lamastre/N95/Tournon</b> ) Continuer de suivre D95n Environ 1 minute	parcourez 0,4 km 106 km au total

20. Au rond-point, prendre la <b>1ère</b> sortie sur <b>D86/Quai Charles de Gaulle</b> Continuer de suivre D86 Traverser le rond-point Environ 4 minutes	parcourez 2,4 km 109 km au total
21. Au rond-point, prendre la <b>3e</b> sortie sur <b>Chemin de la Gare</b> Traverser le rond-point Environ 2 minutes	parcourez 0,6 km 109 km au total
↶ 22. Tourner à <b>gauche</b> sur <b>D238/Route du Grand Pont</b>	parcourez 0,4 km 109 km au total
↷ 23. Prendre la 2e à <b>droite</b> , puis <b>Chemin des Templiers</b> Environ 2 minutes	parcourez 0,6 km 110 km au total
↷ 24. Tourner à <b>droite</b> sur <b>Chemin de l'Officier</b> Environ 3 minutes	parcourez 1,4 km 112 km au total
↶ 25. Prendre la 1re à <b>gauche</b> et rester sur <b>Chemin de Boursicot</b> Votre destination se trouvera sur la gauche	parcourez 0,1 km 112 km au total



### Ecole de Massage

Cet itinéraire est fourni à titre indicatif. Il est possible que vous deviez suivre un itinéraire différent de celui indiqué en raison de travaux, de bouchons, des conditions météorologiques, de déviations ou d'autres perturbations. Veuillez en tenir compte lors de la préparation de votre trajet. Veuillez en outre à respecter le code la route et toutes les signalisations sur votre trajet.

Données cartographiques ©2009 Tele Atlas